



**КОМИТЕТ ИМУЩЕСТВЕННЫХ ОТНОШЕНИЙ  
АДМИНИСТРАЦИИ ПЕРМСКОГО МУНИЦИПАЛЬНОГО ОКРУГА**

**РЕШЕНИЕ**

о размещении объектов № 592

Пермский край  
Пермский округ

17.03.2023

Комитет имущественных отношений администрации Пермского муниципального округа разрешает Акционерному обществу «Газпром газораспределение Пермь» (ИНН 5902183841, ОГРН 1025900512670, почтовый адрес: 614000, г. Пермь, ул. Петропавловская, 43)

размещение объекта «газопровод давлением до 1,2 Мпа, для размещения которого не требуется разрешения на строительство».

на землях муниципальная собственность.

на срок 1 год с 17.03.2023 г. по 16.03.2024 г.

Местоположение: Пермский край, м.о. Пермский, д. Болгары, ул. Набережная, к дому 16.

Приложение: схема предполагаемых к использованию земель или части земельного участка.

Особые условия использования:

1. При размещении объекта учесть параметры ширины проезда улично-дорожной сети, во избежание сужения полосы отвода дороги.
2. Получение разрешения на производство земляных работ.

Председатель комитета  
имущественных отношений  
администрации Пермского  
муниципального округа

(подпись, печать)



Д.В. Ракицкий

## Схема предполагаемых к использованию земель или части земельного участка

Объект: Газопровод давлением до 1,2 Мпа, для размещения которого не требуется разрешения на строительство  
 Местоположение: расположенных по адресу: Пермский край, м.о. Пермский, д. Болгары, ул. Набережная, к дому 16 Каталог координат, м

Площадь земель или части земельного участка, кв.м.: 507

Категория земель: земли населенных пунктов

Вид разрешенного использования: -

Описание границ смежных землепользователей:

От точки н1 до точки н2 - земельный участок с кадастровым номером 59:32:4090017:1360

От точки н2 до точки н3 - земельный участок с кадастровым номером 59:32:4090017:1533

От точки н3 до точки н4 - земельный участок с кадастровым номером 59:32:4090017:3450

От точки н4 до точки н6 - земельный участок с кадастровым номером 59:32:4090017:1552

От точки н6 до точки н7 - земельный участок с кадастровым номером 59:32:4090017:1551

От точки н7 до точки н9 - земельный участок с кадастровым номером 59:32:4090017:3449

От точки н9 до точки н10 - земельный участок с кадастровым номером 59:32:4090017:3449

От точки н10 до точки н11 - земельный участок с кадастровым номером 59:32:4090017:1363








От точки н11 до точки н12 - земельный участок с кадастровым номером 59:32:4090017:1362

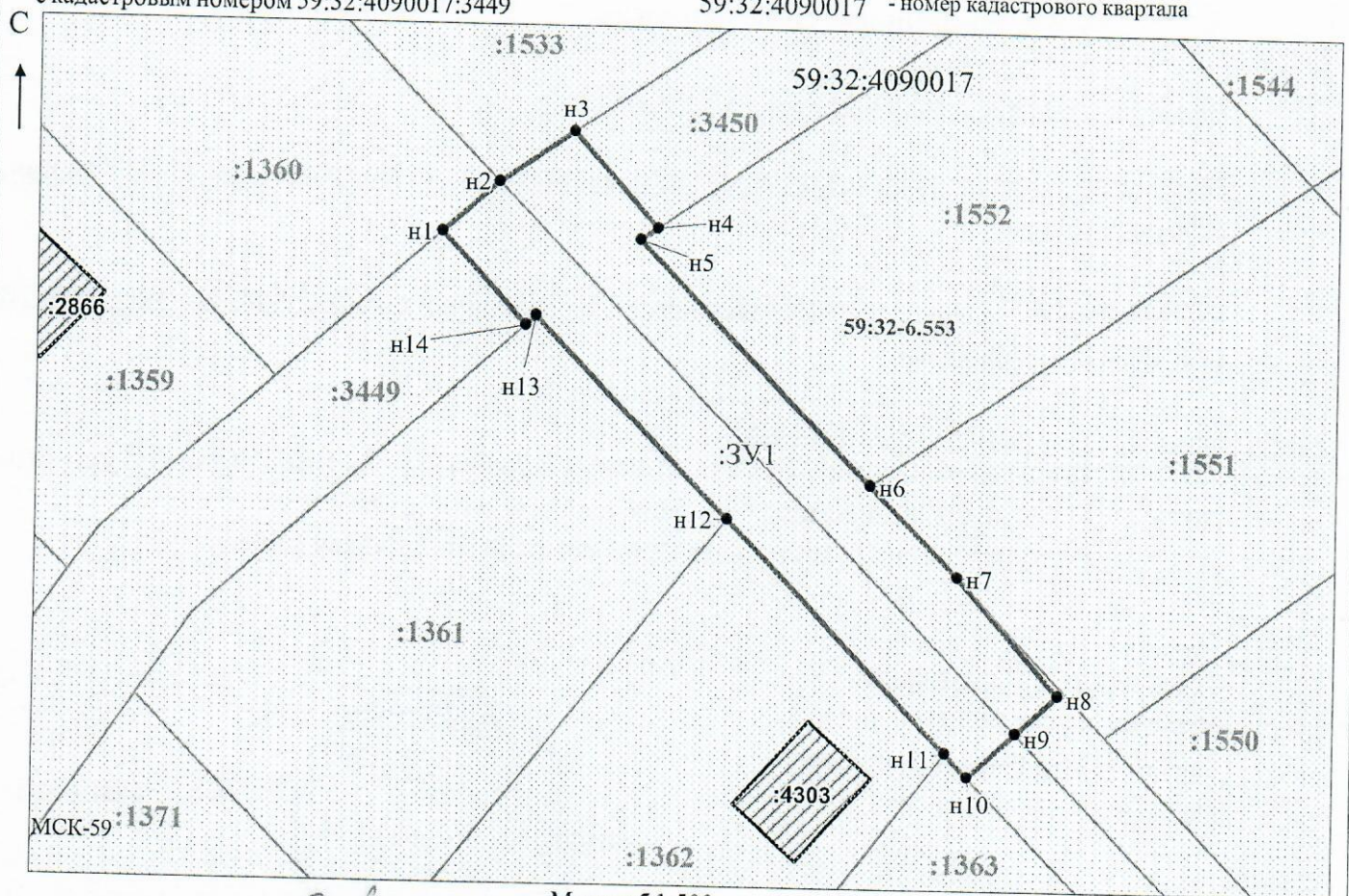
От точки н12 до точки н14 - земельный участок с кадастровым номером 59:32:4090017:1361

От точки н14 до точки н1 - земельный участок с кадастровым номером 59:32:4090017:3449

№ точки границы	X	Y
н1	500361.08	2207258.70
н2	500364.67	2207262.73
н3	500368.36	2207268.04
н4	500361.57	2207274.04
н5	500360.72	2207272.82
н6	500343.56	2207289.43
н7	500337.07	2207295.72
н8	500328.88	2207302.96
н9	500326.18	2207300.01
н10	500323.08	2207296.63
н11	500324.74	2207295.02
н12	500341.00	2207279.25
н13	500355.26	2207265.42
н14	500354.60	2207264.68
н1	500361.08	2207258.70

### Условные обозначения:

-  - предполагаемый участок земель, на которых планируется размещение объекта
  -  - границы и номер земельного участка, сведения о которых внесены в ЕГРН
  -  - границы и номер объекта капитального строительства, сведения о которых внесены в ЕГРН
  -  - граница кадастрового квартала
  -  - зоны с особыми условиями использования территории, сведения о которых внесены в ЕГРН
  -  - обозначение запрашиваемого земельного участка
  -  - характерная точка границ земель или части земельного участка
- 59:32:4090017 - номер кадастрового квартала



Масштаб 1:500

/ Осипова А.Д.

Заявитель: \_\_\_\_\_

МП

(подпись, расшифровка подписи)

(для юридических лиц

и индивидуальных предпринимателей)